

FRÝDEK≈MÍSTEK Statutární město Frýdek-Místek Magistrát města Frýdku-Místku	Identifikace dokumentu: Architektonická soutěž – Český dům vč. okolí – limity vyjádření odboru ŽPaZ		Strana 1 (celkem 6)
	Odbor: ŽPaZ	Autor, pracovní funkce: Kolektiv zaměstnanců	Datum pořízení: 10.03.2025

ARCHITEKTONICKÁ SOUTĚŽ – ČESKÝ DŮM VČ. OKOLÍ vyjádření odboru životního prostředí a zemědělství

Odbor životního prostředí a zemědělství (dále též „odbor ŽPaZ“) obdržel dne 04.03.2025 podklady k záměru architektonické soutěže na úpravu budovy Českého domu a jeho okolí s požadavkem o sdělení možných kolizí a limitů daného místa (zejména část samospráva).

Odbor ŽPaZ po prostudování zaslaných podkladů sděluje následující požadavky a limity, a to nejen pro potřeby architektonické soutěže, ale i pro další zpracovanost navazujících dokumentů.

SAMOSPRÁVA

Z hlediska správy zeleně ve vlastnictví statutárního města Frýdek-Místek:

- Západně od stávající budovy č. p. 113 na ul. Hlavní třída (objekt Českého domu), se v ploše trávníku podél budovy českého domu nachází rozsáhlá plocha keřů, na jejímž konci před budovou Kina Vlast jsou umístěny bludné balvany. Tato plocha keřů by záměrem neměla být dotčena.
- Kolem objektu Českého domu se na jeho jižní, východní a severovýchodní straně nachází několik vzrostlých jirovců. V průběhu roku 2025 odbor ŽPaZ nechá jejich provozní bezpečnost prověřit diagnostickými metodami a lze předpokládat, že některé z nich budou z důvodu zhoršené provozní bezpečnosti vykáceny. V rámci zpracování architektonické studie tedy bude nutné ověřit, které stromy budou do budoucna zachovány. Zvláště významný je jirovec situovaný z jižní strany objektu. Pokud bude vyhodnocen jako provozně bezpečný, odbor ŽPaZ bude požadovat jeho zachování.
- Plocha zeleně na pozemku parc. č. 154/1, k. ú. Místek, obec Frýdek-Místek, byla v minulosti součástí objektu Českého domu. V současné době je však fakticky součástí parkově upravených ploch v Sadech Bedřicha Smetany a nelze ji tedy z parku funkčně vyčlenit a využívat k jinému účelu bez návaznosti na okolní parkově upravené plochy. Zeleň na tomto pozemku navíc nabyla spíše přírodního charakteru a je začleněna do extenzivně udržovaných částí parku se sníženou intenzitou kosení.
- Po obou stranách pozemku parc. č. 154/1, k. ú. Místek, obec Frýdek-Místek, vedou směrem od objektu Českého domu směrem do parku široké páteřní chodníky. Tyto chodníky spojují Český dům s přirozeným centrem Sadů Bedřicha Smetany, kterým je altán s okolními zpevněnými plochami.
- Vzhledem k velkému množství kulturních a volnočasových aktivit, které se v parku konají, jsou tyto aktivity vždy směřovány do tohoto přirozeného centra parku. Díky tomu nedochází k přetěžování ostatních částí parku, které si tak alespoň částečně zachovávají charakter klidové zóny se zelení spíše přírodního charakteru. Aktivity vyžadující pobyt na trávníku (pohybové aktivity dětí, např. skákací hrady apod.) jsou směřovány do intenzivně udržované plochy trávníku severně od altánu (viz příloha dokumentu).
- Realizací záměru by dle odboru ŽPaZ nemělo dojít ke vzniku další intenzivně využívané pobytové plochy na pozemku parc. č. 154/1, k. ú. Místek, obec Frýdek-Místek, bez návaznosti na stávající přirozené centrum parku. Část venkovních aktivit navazujících na provoz Střediska volného času Klíč, by mohla být směřována do stávajícího centra parku, kde je přístup zajištěn širokými páteřními chodníky.
- Nabízí se také možnost většího využití stávajícího dětského hřiště na pozemku parc. č. 157, k. ú. Místek, obec Frýdek-Místek, které je dobře vybavené.
- Při propojení pozemku parc. č. 154/1, k. ú. Místek, obec Frýdek-Místek, a případných aktivit na něm konaných s ostatními částmi parku bude nutno respektovat a začlenit hlavní průchozí

FRÝDEK~MÍSTEK Statutární město Frýdek-Místek Magistrát města Frýdku-Místku	Identifikace dokumentu: Architektonická soutěž – Český dům vč. okolí – limity vyjádření odboru ŽPaZ		Strana 2 (celkem 6)
	Odbor: ŽPaZ	Autor, pracovní funkce: Kolektiv zaměstnanců	Datum pořízení: 10.03.2025

trasu parkem, která vede od ul. Třebízského kolem areálu restaurace Sokolík k lávce přes řeku Ostravici. Bez respektování této hlavní průchozí trasy může docházet ke kolizím venkovních aktivit Střediska volného času Klíč s chodci a cyklisty.

- Při plánování využití ploch parku v rámci architektonické studie je nutno respektovat také jednotlivé části discgolfového hřiště. Discgolfové hřiště obsahuje celkem 9 výhozišť a košů a je dosti frekventované.
- Vzhledem k návaznosti budovy na rozsáhlé plochy zeleně je vhodné při architektonickém návrhu úzce spolupracovat s odborně způsobilou osobou s příslušnou kvalifikací a znalostmi v oblasti zahradní a krajinářské architektury při řešení okolního prostoru.
- Jedním z limitů pro zpracování navazujících sadových úprav mohou být stávající i nově přeložené a projektované inženýrské sítě, uspořádání dopravní infrastruktury (obslužná komunikace, parkovací stání pro uživatele objektu) vč. trasování stávající cyklostezky. Je vhodné tuto infrastrukturu plánovat s ohledem na budoucí místo pro nové výsadby stromů a plochy zeleně.

Zpracoval: Jakub Vicher, referent zeleně

Z hlediska odpadového hospodářství statutárního města Frýdek-Místek:

Odbor ŽPaZ doporučuje zvážit umístění kontejnerového stání pro nádoby na separovaný odpad v blízkosti objektu.

Zpracoval: Ing. Zuzana Špoková, referent odpadového hospodářství

Z hlediska správy vodovodů a kanalizací ve vlastnictví statutárního města Frýdek-Místek:

V uvedené lokalitě se nachází kanalizační řad i vodovodní řad v majetku společnosti Severomoravské vodovody a kanalizace Ostrava a.s. (dále jen „SmVaK Ostrava a.s.“). Jedná se o jednotnou kanalizaci (viz příloha mapa vodovodu a kanalizace). Dle sdělení technicko-provozního referenta SmVaK Ostrava a.s. je k uvedenému domu č.p. 113 vedena přípojka jak vodovodní, tak i kanalizační.

Zpracoval: Ing. Marcela Smužová, referent pro správu vodovodů a kanalizací

Z hlediska adaptačních opatření na změnu klimatu:

Odbor ŽPaZ doporučuje zpracovateli architektonické studie seznámit se s podkladem Adaptační strategie statutárního města Frýdek-Místek, dostupné na internetových stránkách města:

<https://www.frydek-mistek.cz/magistrat/strategicky-plan/adaptacni-strategie-mesta>.

Níže je uveden výčet částí vhodných adaptačních opatření; vhodnost jejich zpracování závisí na technické a ekonomické možnosti jejich provedení.

V oblasti opatření ke snižování přehřívání budov (technického zázemí, drobných staveb, přístaveb):

- Kvalitní obvodový plášť budovy (odraz či pohlcení slunečního záření)
- Vhodné řešení střechy – světlý povrch, zelená střecha, stínění střechy s využitím FVE
- Vnější stínění otvorů – venkovní žaluzie, rolety, markýzy
- Stínění teras, balkónů, fasády (popínavé rostliny, osazené balkony)
- Pasivní chlazení (rekuperace) – přednost před klimatizací

V oblasti opatření ke snižování přehřívání okolí budovy:

- Omezení množství zpevněných povrchů (zatravnovací rošty, šterkové trávníky, propustné povrchy s širokou spárou)
- Ve zpevněných plochách dostatek zeleně, navrhnout prokořenitelné buňky se speciálním strukturálním substrátem vhodným pro růst dřevin, s dostatečně velkou plochou

FRÝDEK~MÍSTEK Statutární město Frýdek-Místek Magistrát města Frýdku-Místku	Identifikace dokumentu: Architektonická soutěž – Český dům vč. okolí – limity vyjádření odboru ŽPaZ		Strana 3 (celkem 6)
	Odbor: ŽPaZ	Autor, pracovní funkce: Kolektiv zaměstnanců	Datum pořízení: 10.03.2025

pro vsakování vody ke kořenům, zvolit dřeviny, které budou vytvářet mikroklima. Nutno řešit především u výsadby stromů ve zpevněné ploše parkoviště a zpevněném chodníku.

- Stínění parkovacích stání, pobytových teras (přístřešek s FVE, zelená střecha, plachta)
- Stínění vzrostlou vegetací – velkokorunné stromy
- Chlazení veřejného nebo soukromého prostoru vybudováním vodních prvků (pítka, fontány, mlžítka)

V oblasti hospodaření se srážkovou vodou:

- Zasakování vody přes plochy zeleně
- Zasakovací průlehy, dešťový záhon
- Retenční prostor pro přívalové deště, ev. jezírko
- Snížení objemu dešťové vody odváděné do kanalizace
- Využití akumulačních nádrží pro vodu ze střech budov pro zálivku zeleně

Zpracoval: Bc. Olivie Muchová, referent zeleně

STÁTNÍ SPRÁVA

Z hlediska zájmů chráněných zákonem č. 334/1992 Sb., o ochraně zemědělského půdního fondu, ve znění pozdějších předpisů:

Nejsou dotčeny pozemky, které náleží pod ochranu zemědělského půdního fondu.

Zpracoval: Mgr. Eva Martynková, referent ochrany zemědělského půdního fondu

Z hlediska zájmů chráněných zákonem č. 114/1992 Sb., o ochraně přírody a krajiny, ve znění pozdějších předpisů (dále jen „zákon o ochraně přírody a krajiny“):

Dle dostupných podkladů orgánu ochrany přírody je zřejmé, že se v blízkosti záměru nacházejí dřeviny, které mohou být jeho realizací dotčeny. Projektová dokumentace musí obsahovat následující náležitosti:

- v případě umístění stavebního objektu či okraje výkopu blíže jak 2,5 m od paty kmene ponechávané dřeviny je nutno v Souhrnné technické zprávě (dále jen „STZ“) popsat detailní řešení ochrany kořenového systému v souladu s normou ČSN 83 9061 a arboristickým standardem A 01002 Ochrana dřevin (nutno vzít v úvahu velikost kořenové zóny konkrétní dřeviny), nebo navrhnout kácení dotčené dřeviny,
- v případě kácení dřevin vyžadujících povolení ke kácení dle zákona o ochraně přírody a krajiny, je nutné doložit souhlas vlastníka pozemku, na kterém dřeviny rostou, s kácením a uložením náhradní výsadby, a právní vztah žadatele k pozemku (smlouva o věčném břemeni, nájemní smlouva apod.), na kterém má být provedeno kácení. To neplatí, pokud je žadatel vlastníkem pozemku.

Při zadávání požadavků na zpracování dendrologického průzkumu a inventarizace dotčených dřevin jako součásti PD orgán ochrany přírody doporučuje využít parametry uvedené v dokumentu:

„Požadavky odboru životního prostředí a zemědělství, jako správce městské zeleně, pro zpracování studií a projektových dokumentací pro akce statutárního města Frýdek-Místek (stavební činnost)“

Dřeviny jsou dle ust. § 7 odst. 1 zákona o ochraně přírody a krajiny chráněny před poškozováním a ničením. V případě umístění stavby v blízkosti dřevin je nutné postupovat v souladu s normou **ČSN 83 9061 Ochrana stromů, porostů a vegetačních ploch při stavebních pracích**, či s arboristickým standardem **Ochrana dřevin při stavební činnosti SPPK A01 002:2017**. Návrh řešení musí respektovat níže uvedené body normy ČSN 83 9061 Ochrana stromů, porostů a vegetačních ploch při stavebních pracích:

FRÝDEK≈MÍSTEK Statutární město Frýdek-Místek Magistrát města Frýdku-Místku	Identifikace dokumentu: Architektonická soutěž – Český dům vč. okolí – limity vyjádření odboru ŽPaZ		Strana 4 (celkem 6)
	Odbor: ŽPaZ	Autor, pracovní funkce: Kolektiv zaměstnanců	Datum pořízení: 10.03.2025

- 4.6 Ochrana stromů před mechanickým poškozením – stromy rostoucí v blízkosti stavby musí být chráněny před mechanickým poškozením. **K ochraně před mechanickým poškozením (např. pohmoždění a potrhání kůry, dřeva a kořenů, poškození koruny) vozidly, stavebními stroji a ostatními stavebními postupy je nutno stromy v prostoru stavby chránit plotem, který by měl obklopotvat celou kořenovou zónu. Za kořenovou zónu se považuje plocha půdy pod korunou stromu (okapová linie korun) rozšířená do stran o 1,5 m, u sloupovitých forem o 5 m. Jestliže z prostorových důvodů nelze chránit celou kořenovou zónu, má být chráněna plocha co největší, a má zahrnovat zejména nezakrytou plochu půdy. Není-li to ve výjimečných případech možné, je nutno opatřit kmen vypolštářkovaným bedněním z fošen, vysokým nejméně 2 m. Ochanné zařízení je třeba připevnit bez poškození stromu.** Nesmí být osazeno přímo na kořenové náběhy. Korunu je nutno chránit před poškozením stroji a vozidly, popřípadě vyvázat ohrožené větve vzhůru. Místa uvázání je nutno rovněž vypolštářovat.
- 4.8 Ochrana kořenové zóny při navážce zeminy – **výkopovou zeminu je nutno uložit mimo kořenovou zónu dřevin, tj. mimo plochu půdy pod korunou stromu** (okapová linie koruny) rozšířenou do stran o 1,5 m. V kořenové zóně stromu rovněž nesmí být prováděna žádná navážka zeminy nebo jiného materiálu.
- 4.10 Ochrana kořenového prostoru při výkopech rýh nebo stavebních jam – **v prostoru kořenové zóny dřevin musí být výkop prováděn ručně a vnější hrana výkopu od paty kmene musí být čtyřnásobkem obvodu kmene ve výšce 1 m, nejméně však 2,5 m.** Při výkopech se nesmí přetínat kořeny s průměrem nad 2 cm. Kořeny je nutno chránit před poraněním, popřípadě je nutno kořeny ošetřit, tzn. hladce seříznout do neroztřepené části a zamazat prostředky na ošetření ran.
- 4.12 Ochrana kořenového prostoru stromů při dočasném zatížení – **kořenový prostor stromů je třeba chránit i při dočasném zatížení. Kořenový prostor nesmí být zatěžován soustavným přecházením, poježděním, odstavováním strojů a vozidel, zařízeními staveniště a skladováním materiálů.** Nelze-li se v kořenovém prostoru vyhnout dočasnému zatížení, musí být zatěžovaná plocha co možná nejmenší. Plochu je nutno pokrýt geotextilií rozdělující tlak a nejméně 20 cm tlustou vrstvou z vhodného drenážního materiálu, na kterou je třeba položit pevnou konstrukci z fošen nebo podobného materiálu. Opatření má být jen krátkodobé. Pominou-li důvody tohoto opatření, je nutno zakrytí neprodleně odstranit, a poté půdu, při šetrném zacházení s kořeny, ručně mělce nakypřit.

V případě nutnosti kácení dřevin rostoucích mimo les musí být postupováno v souladu s ust. § 8 zákona o ochraně přírody a krajiny, ev. dle zákona č. 148/2023 Sb., o jednotném environmentálním stanovisku, v platném znění.

Z důvodu určení příslušného orgánu pro vydání jednotného environmentálního stanoviska je nutno v dotčeném území potvrdit nebo vyvrátit přítomnost zvláště chráněných druhů živočichů podle ust. § 48 zákona o ochraně přírody a krajiny (jejich seznam je uveden v příloze III. vyhlášky č. 395/1992 Sb., kterou se provádějí některá ustanovení zákona o ochraně přírody a krajiny). Orgán ochrany přírody upozorňuje na ust. § 83a zákona o ochraně přírody a krajiny, kde jsou uvedeny náležitosti žádosti o jednotné environmentální stanovisko. Dle odst. 2 písm. a) citovaného ustanovení musí dokumentace obsahovat charakteristiku stavu přírody a krajiny v dotčeném území, které budou záměrem pravděpodobně významně ovlivněny, zejména strukturu a ráz krajiny, její geomorfologii a hydrologii, ekosystémy a jejich složky, biotopy druhů, části území a druhy chráněné podle zákona o ochraně přírody a krajiny, zejména významné krajinné prvky, územní systémy ekologické stability krajiny, zvláště chráněná území, ochranná pásma zvláště chráněných území, přírodní parky, evropsky významné lokality, ptačí oblasti, ptáky nebo zvláště chráněné druhy rostlin a živočichů.

FRÝDEK≈MÍSTEK Statutární město Frýdek-Místek Magistrát města Frýdku-Místku	Identifikace dokumentu: Architektonická soutěž – Český dům vč. okolí – limity vyjádření odboru ŽPaZ		Strana 5 (celkem 6)
	Odbor: ŽPaZ	Autor, pracovní funkce: Kolektiv zaměstnanců	Datum pořízení: 10.03.2025

Vzhledem k tomu, že se zřejmě bude jednat o kompletní rekonstrukci starší, neobývané budovy, není vyloučen výskyt a případné dotčení zvláště chráněných druhů živočichů (např. netopýři, kavka obecná apod.) a obecně chráněných druhů ptáků. Z uvedených důvodů **doporučuje orgán ochrany přírody provést ve vhodném období pro daný záměr ornitologický a chiropterologický průzkum.** V případě zjištění zahníždění obecně chráněných druhů ptáků je nutné ke kácení dřevin a ke stavebním pracím na dotčených částech budovy přistoupit až po ukončení hnízdění. **V případě potvrzení výskytu zvláště chráněných druhů živočichů je pak nutné vyhodnotit míru jejich ohrožení a zda bude nutné žádat o výjimku dle ust. § 56 zákona o ochraně přírody a krajiny.** V případě nutnosti výjimky by byl příslušným orgánem pro vydání jednotného environmentálního stanoviska Krajský úřad Moravskoslezského kraje. V opačném případě by byl příslušným orgánem pro vydání jednotného environmentálního stanoviska Magistrát města Frýdku-Místku.

Zpracoval: Mgr. et Mgr. Šeligová, referent ochrany přírody, Mgr. Filipová, vedoucí oddělení SSL, myslivosti a ochrany přírody

Z hlediska zájmů chráněných zákonem č. 541/2020 Sb., o odpadech, ve znění pozdějších předpisů (dále jen „zákon o odpadech“):

Nedojde k dotčení zájmů chráněných dle zákona o odpadech v kompetenci Magistrátu města Frýdku-Místku, odboru životního prostředí a zemědělství.

Zpracoval: Mgr. Dita Tararíková, referent odpadového hospodářství

Z hlediska zájmů chráněných zákonem č. 254/2001 Sb., o vodách a změně některých zákonů (vodní zákon), ve znění pozdějších předpisů (dále jen „vodní zákon“):

Hospodaření se srážkovými vodami bude navrženo v souladu s ustanovením § 8 vyhlášky č. 146/2024 Sb., o požadavcích na výstavbu, v platném znění, pokud nebude zachováno stávající odvádění srážkových vod z uvedeného objektu včetně jeho okolí.

Řešení srážkových vod dále vyplývá z § 5 odst. 3 vodního zákona. V ustanovení je uvedeno, že stavebník je povinen zabezpečit omezení odtoku povrchových vod vzniklých dopadem atmosférických srážek na tyto stavby (dále jen "srážková voda") akumulací a následným využitím, popřípadě vsakováním na pozemku, výparem, anebo, není-li žádný z těchto způsobů omezení odtoku srážkových vod možný nebo dostatečný, jejich zadržováním a řízeným odváděním nebo kombinací těchto způsobů. Bez splnění těchto podmínek nesmí být povolena stavba, změna stavby před jejím dokončením, užívání stavby ani vydáno rozhodnutí o dodatečném povolení stavby nebo rozhodnutí o změně v užívání stavby.

Způsob odvádění srážkových vod ze zpevněných ploch bude navrženo v souladu s odvětvovou technickou normou vodního hospodářství TNV 75 9011 Hospodaření se srážkovými vodami (dále jen „TNV 75 9011“), konkrétně s tabulkou B.1.

V případě zasakování srážkových vod je nutné uvést do projektové dokumentace vyhodnocení vsakování srážkových vod, tedy zda je předmětná lokalita s ohledem na stávající podmínky k zasakování vhodná, to znamená, zda a případně jaký vliv bude mít navrhované zasakování vod na stabilitu terénu, zda nebude způsobovat podmáčení okolních pozemků, eventuálně zda nemůže mít vliv též na kvalitu podzemní vody. Posouzení lokality pro zasakování srážkových vod je možné doložit i mj. prostřednictvím hydrogeologického posudku (s razítkem a podpisem hydrogeologa).

Zpracoval: Ing. Veronika Šmitková, referent vodního hospodářství

FRÝDEK~MÍSTEK Statutární město Frýdek-Místek Magistrát města Frýdku-Místku	Identifikace dokumentu: Architektonická soutěž – Český dům vč. okolí – limity vyjádření odboru ŽPaZ		Strana 6 (celkem 6)
	Odbor: ŽPaZ	Autor, pracovní funkce: Kolektiv zaměstnanců	Datum pořízení: 10.03.2025

Z hlediska zájmů chráněných zákonem č. 122/2004 Sb., o válečných hrobech a pietních místech a o změně zákona o pohřebnictví a o změně některých zákonů, ve znění pozdějších předpisů (dále jen „zákon o válečných hrobech“):

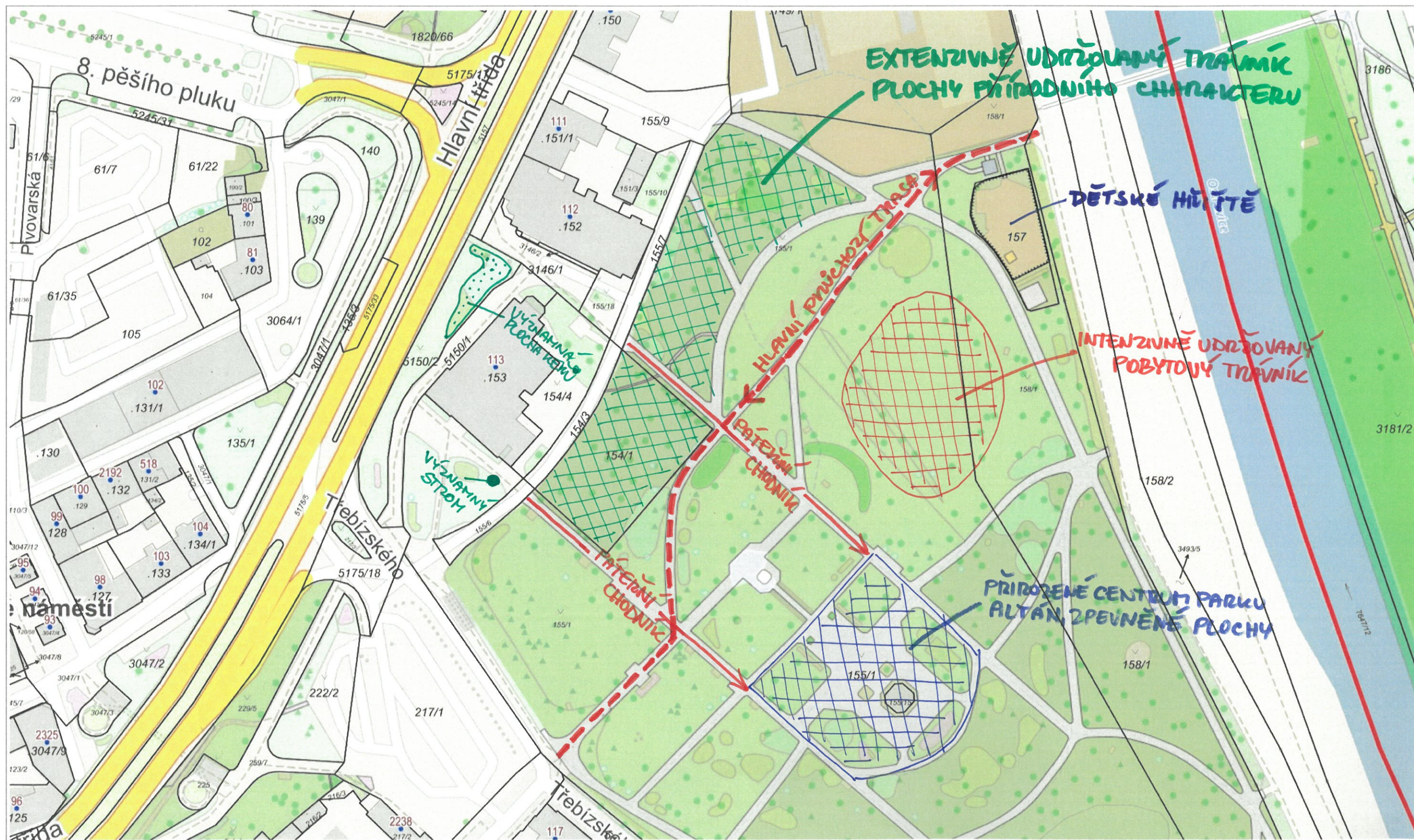
Na pozemku p. č. 155/1, k. ú. Místek, který se nachází v okolí Českého domu, se nachází válečný hrob „Památník popraveným a umučeným Sokolům“ (dále jen „válečný hrob“), jenž je evidován v Centrální evidenci válečných hrobů (program Ministerstva obrany) pod číslem CZE8106-39529. Dle § 3 odst. 1 zákona o válečných hrobech zajišťuje péči o válečný hrob statutární město Frýdek-Místek. V případě, že dojde jakýmkoliv způsobem k dotčení válečného hrobu, je nutné toto projednat s vlastníkem nemovitosti, na které se válečný hrob nachází (vlastníka zastupuje odbor ŽPaZ). Přemístění nebo zrušení válečného hrobu je dle § 3 odst. 2 zákona o válečných hrobech možné pouze na základě písemné žádosti vlastníka nemovitosti (vlastníka zastupuje odbor ŽPaZ) a po písemném souhlasu Ministerstva obrany.

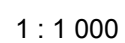
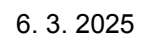
Zpracoval: Ing. Blanka Kalenská, referent pohřebnictví

Šárka Gilarová
vedoucí odboru
životního prostředí a zemědělství

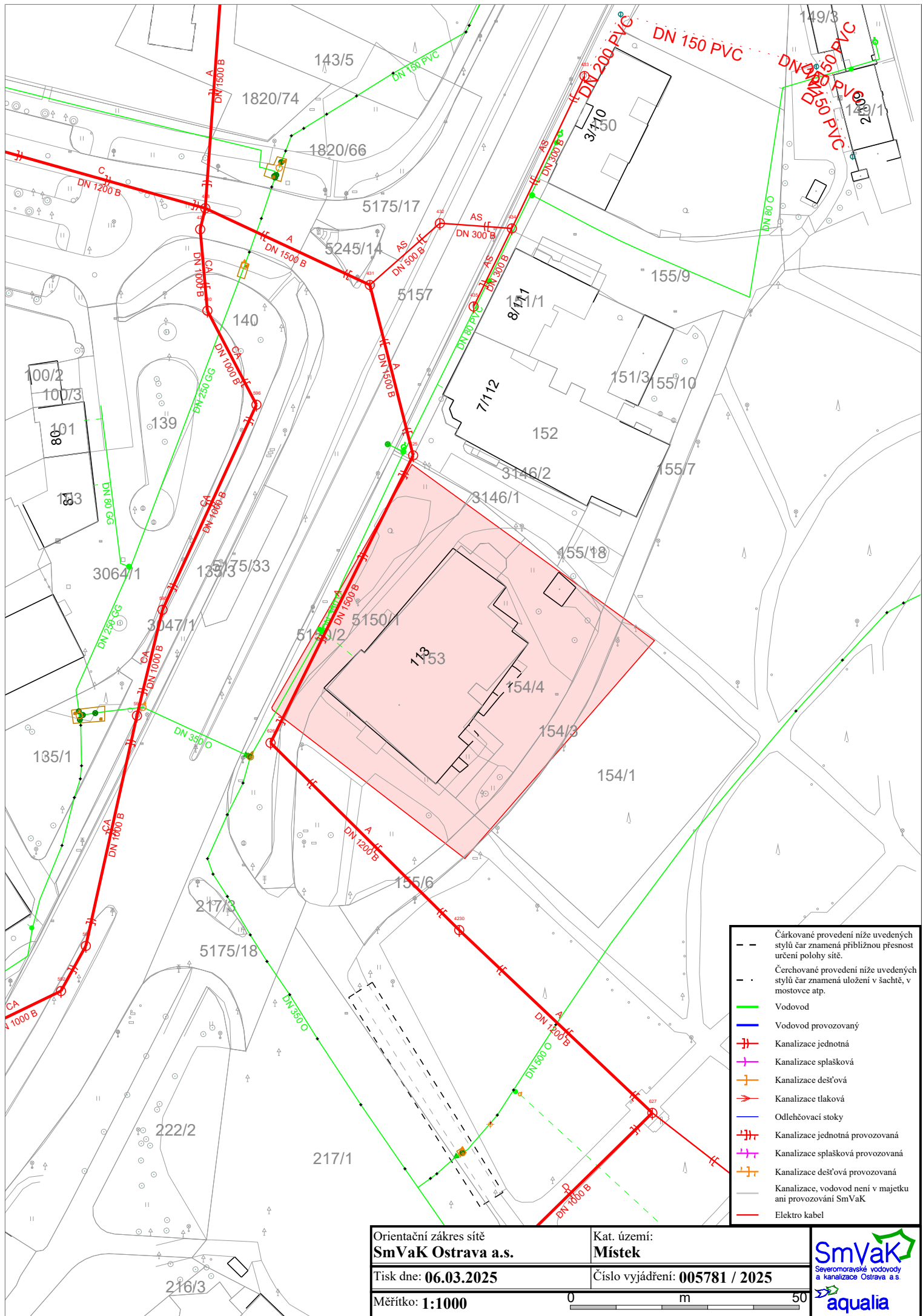
Přílohy

- 1x mapa s vyznačenými limity z hlediska správy zeleně
- Mapa pasportu zeleně
- Mapa vodovodu a kanalizace
- Požadavky na dendrologický průzkum





© Spinbox T-MAPY, Ortofotomapa: © Geodis Brno, RÚIAN: © ČÚZK, Katastr: © ČÚZK



FRÝDEK≈MÍSTEK Statutární město Frýdek-Místek Magistrát města Frýdku-Místku	Identifikace dokumentu: Dendrologický průzkum – příloha k zápisu z investiční porady č. 25/2018, úkol 2018/25/1 – aktualizace 2024		Strana 1 (celkem 3)
	Odbor: ŽPaZ	Autor, pracovní funkce: Jakub Vicher, referent zeleně Bc. Jarmila Hlawiczková, referent zeleně	Datum pořízení: 05.06.2024

Požadavky odboru životního prostředí a zemědělství, jako správce městské zeleně, pro zpracování studií a projektových dokumentací pro akce statutárního města Frýdek-Místek (stavební činnost)

Účel zpracování

Zpracované dokumenty budou sloužit zejména jako podklad pro účely získání příslušných stanovisek, souhlasů, povolení orgánů státní správy (orgán ochrany přírody, stavební úřad).

Rozsah

Podklady k záměrům, kterými budou při stavbách plánovaných/realizovaných statutárním městem Frýdek-Místek dotčeny dřeviny rostoucí mimo les budou obsahovat minimálně:

- inventarizaci dřevin a dendrologický průzkum,
- návrh péstebního opatření (zásahů),
- ocenění dřevin dle metodiky AOPK ČR,
- návrh náhradní výsadby,
- situační zakres dřevin dotčených stavbou.

Hodnoceny budou všechny dřeviny, dotčené záměrem - tedy se všechny dřeviny, v jejichž kořenové zóně nebo v její blízkosti je navržen výkop, stavební objekt, deponie materiálu, umístění výkopku, pojezdová trasa stavebních mechanismů, umístění jeřábu, vyústní objekt apod. Dle normy ČSN 83 9061 Ochrana stromů, porostů a vegetačních ploch při stavebních pracích (dále jen „norma“), se za kořenovou zónu považuje plocha půdy pod korunou stromu (okapová linie korun) rozšířená do stran o 1,5 m, u sloupovitých forem o 5 m.

Inventarizace dřevin a dendrologický průzkum - textová a tabulková část

Bude obsahovat minimálně tyto údaje:

- lokalizace dřevin - parcelní číslo pozemku, katastrální území,
- určení druhu, případně kultivaru stromu nebo keře,
- dendrometrické charakteristiky - obvod kmene, výška stromu, výška nasazení koruny, šířka koruny,
- fyziologické stáří,
- vitalita (životní funkce),
- zdravotní stav (defekty a poškození),
- stabilita,
- provozní bezpečnost,
- perspektiva.

Jednotlivě se vždy hodnotí dřeviny, jejichž obvod kmene měřený ve výšce 130 cm od země přesahuje 80 cm a dále dřeviny, které jsou součástí stromořadí ve smyslu ust. § 1 odst. c) vyhl. č. 189/2013 Sb., o ochraně dřevin a povolování jejich kácení (dále jen „vyhláška“), a dřeviny, které byly uloženy jako náhradní výsadba dle ust. § 9 zákona č. 114/1992 Sb., o ochraně přírody a krajiny.

V případě skupiny dřevin, ve které nelze hodnotit dřeviny jednotlivě (typicky zapojený porost dřevin ve smyslu ust. § 1 odst. a) vyhlášky), lze počet dřevin nahradit rozlohou skupiny a procentuálním zastoupením jedinců jednotlivých taxonů, popis skupiny se vyjádří slovně.

Hodnocení dřevin se provádí vizuálně, v odůvodněných případech přístrojovými metodami. Hodnocení je nutno provádět ve vhodné době za standardních podmínek. Hodnocení je nutno provádět dle Metodiky Agentury ochrany přírody a krajiny ČR Oceňování dřevin rostoucích mimo

FRÝDEK≈MÍSTEK Statutární město Frýdek-Místek Magistrát města Frýdku-Místku	Identifikace dokumentu: Dendrologický průzkum – příloha k zápisu z investiční porady č. 25/2018, úkol 2018/25/1 – aktualizace 2024		Strana 2 (celkem 3)
	Odbor: ŽPaZ	Autor, pracovní funkce: Jakub Vicher, referent zeleně Bc. Jarmila Hlawiczková, referent zeleně	Datum pořízení: 05.06.2024

les, nebo dle schváleného standardu péče o přírodu a krajinu Agentury ochrany přírody a krajiny ČR SPPK A 01-001 Hodnocení stavu stromů.

Inventarizace dřevin a dendrologický průzkum - grafická část

Bude obsahovat minimálně tyto údaje:

- zákres se skutečnou polohou dřevin a skupin dřevin dotčených záměrem,
- označení dřevin určených ke kácení (může být součástí situačního zákresu dřevin dotčených stavbou).

Návrh pěstební opatření (zásahu)

Bude obsahovat minimálně tyto údaje:

- navrhovanou technologii zásahu pro jednotlivou dřevinu nebo skupiny dřevin – např. výchovný řez, zdravotní řez, bezpečnostní řez, redukční řez, instalace bezpečnostních vazeb atp. – bude uváděna slovně nebo zkratkou vždy podle příslušného Standardu péče o přírodu a krajinu Agentury ochrany přírody a krajiny ČR (např. A02 002 Řez stromů, A02 005 Kácení stromů, A02 004 Bezpečnostní vazby a ostatní stabilizační systémy atp.),
- naléhavost rozdělenou do tříd naléhavosti dle standardu SPPK A 01-001 Hodnocení stavu stromů.

Ocenění dřevin dle metodiky AOPK ČR

Bude obsahovat výpočet ekologické újmy dřevin navržených ke kácení viz <https://ocenovanidrevin.nature.cz/>.

Návrh náhradní výsadby ke kompenzaci ekologické újmy vzniklé pokácením dřevin

Bude obsahovat minimálně tyto údaje:

- osazovací plán – druh, kultivar, počet kusů, lokalizace – parcelní číslo pozemku, katastrální území,
- parametry sazenic,
- technologii výsadby a následné péče,

Podklady pro zpracování dendrologického průzkumu

- zajištění podkladů – geodetické zaměření, katastrální mapa, pasport zeleně,
- terénní průzkum – zjištění konkrétních hodnot.

Situační zákres dřevin dotčených stavbou

Bude obsahovat minimálně tyto údaje:

- zákres se skutečnou polohou dřevin a skupin dřevin,
- kóty vzdáleností od pat kmenů dotčených dřevin k okrajům všech výkopů, včetně zápchových jam, u všech zachovávaných dřevin, jejichž kořenová zóna bude dotčena,
- v případě umístění jeřábů nebo pojezdových tras v blízkosti stromů je nutno doplnit taktéž zákres okapových linií dotčených dřevin. Dotčenou je vždy každá dřevina, u které bude dotčena kořenová zóna dle normy. Tento požadavek se týká i dřevin na sousedních pozemcích, bez ohledu na hranice či vlastníky pozemků,
- označení dřevin určených ke kácení (může být součástí grafické části dendrologického průzkumu).

Kontaktní osoby za odbor životního prostředí a zemědělství

Pro účely konzultace s projektanty k rozsahu dendrologického posudku, umístění náhradní výsadby na pozemky statutárního města Frýdek-Místek, výběr druhů, velikosti apod.:

FRÝDEK≈MÍSTEK Statutární město Frýdek-Místek Magistrát města Frýdku-Místku	Identifikace dokumentu: Dendrologický průzkum – příloha k zápisu z investiční porady č. 25/2018, úkol 2018/25/1 – aktualizace 2024		Strana 3 (celkem 3)
	Odbor: ŽPaZ	Autor, pracovní funkce: Jakub Vicher, referent zeleně Bc. Jarmila Hlawiczková, referent zeleně	Datum pořízení: 05.06.2024

Jakub Vicher
referent zeleně
+420 558 609 480
+420 777 921 836
vicher.jakub@frydek-mistek.cz

v době nepřítomnosti Jakuba Vichra:
Ing. Dalibor Korbáš
referent zeleně
+420 558 609 686
+420 778 765 601
korbas.dalibor@frydek-mistek.cz

Ing. Šárka Gilarová
vedoucí odboru
životního prostředí a zemědělství